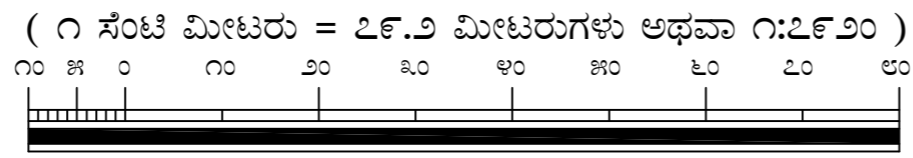


This document is for viewing ONLY and not for legal purpose

### ಗ್ರಾಮ ಮಾದನಾಯಕನಹಳ್ಳಿ

ಹೋಬಳಿ ದಾಸನಪುರ  
ತಾಲ್ಲೂಕು ಬೆಂಗಳೂರು ಉತ್ತರ  
ಜಿಲ್ಲೆ ಬೆಂಗಳೂರು ನಗರ

ಕರ್ನಾಟಕ  
ಸರ್ಯಾಸ್ತಿ  
೧೯೦೭



೨೦ ಸರಪಳಿ = ೧ ಅಂಗುಲ

೧ ಸರಪಳಿ = ೩೩ ಅಡಿಗಳು

ಭೂಮಾಪನ ಆಯುಕ್ತರ ಪ್ರಧಾನ ಕಛೇರಿಯಲ್ಲಿ ತಯಾರಿಸಿದ್ದು ಸನ್ಯಾಸ್ತಿ  
ಬೆಂಗಳೂರು ೨೦೦೧

ಈ ಗ್ರಾಮದ ಆಖ್ಯೆ ನಂಬರು ಇರುತ್ತದೆ  
೭೫

| ವಿವರಣೆ                  | ಚಿಹ್ನೆ     |
|-------------------------|------------|
| ಗ್ರಾಮದ ಗಡಿ ರೇಖೆ         | ಪಿಂಚು ರೇಖೆ |
| ಸರ್ವೆ ನಂಬರು ಗಡಿ         | ಪಿಂಚು ರೇಖೆ |
| ಕಾಲುವೆ                  | ಪಿಂಚು ರೇಖೆ |
| ಬಂದಿ                    | ಪಿಂಚು ರೇಖೆ |
| ರಸ್ತೆ                   | ಪಿಂಚು ರೇಖೆ |
| ನದಿ                     | ಪಿಂಚು ರೇಖೆ |
| ಹಳ್ಳಿ (ಕೊರಕಲು ಹಳ್ಳಿ)    | ಪಿಂಚು ರೇಖೆ |
| ಸರ್ವೆ ನಂಬರುಗಳು          | ೧, ೨, ೩, ೪ |
| ಗುಡ್ಡ                   | ಪಿಂಚು ರೇಖೆ |
| ಬಾಂಧುಗಳು                | ಪಿಂಚು ರೇಖೆ |
| ಕಲ್ಲುಗಳು                | ಪಿಂಚು ರೇಖೆ |
| ಮನೆ                     | ಪಿಂಚು ರೇಖೆ |
| ಕುಂಟೆ                   | ಪಿಂಚು ರೇಖೆ |
| ನೀರು ಹರಿಯುವ ದಿಕ್ಕು      | ಪಿಂಚು ರೇಖೆ |
| ಬಾವಿ                    | ಪಿಂಚು ರೇಖೆ |
| ಒಂದು ಕಮಿಟಿ ಬಾವಿ         | ಪಿಂಚು ರೇಖೆ |
| ದೇವಸ್ಥಾನ                | ಪಿಂಚು ರೇಖೆ |
| ದೊಡ್ಡ ಮರಗಳು             | ಪಿಂಚು ರೇಖೆ |
| ಇತರೆ (ಕುರುಚಲು) ಗುಡ್ಡಗಳು | ಪಿಂಚು ರೇಖೆ |
| ಅಡಿ ಮರಗಳು               | ಪಿಂಚು ರೇಖೆ |
| ಈಡಲು ಮರಗಳು              | ಪಿಂಚು ರೇಖೆ |


| ಸರ್ವೆ ನಂಬರುಗಳು | ಸರ್ವೆ ನಂಬರಿನ ಬಳಿ |
|----------------|------------------|
| ೬೧, ೬೨         | ೫೨ರ ದಕ್ಕಣಕ್ಕೆ    |
| ೬೩             | ೫೦ರ ಉತ್ತರಕ್ಕೆ    |
| ೬೪             | ೫೧ರ ಪೂರ್ವಕ್ಕೆ    |
| ೬೫ ರಿಂದ ೭೪     | ೨೮ರ ಪೂರ್ವಕ್ಕೆ    |
| ೭೫             | ೫೧ರ ಪೂರ್ವಕ್ಕೆ    |

ಆಯುಕ್ತರ ಪರವಾಗಿ

ಭೂಮಾಪನ ಕಂದಾಯ ವ್ಯವಸ್ಥೆ ಮತ್ತು  
ಭೂದಾಖಲೆಗಳ ಇಲಾಖೆ, ಬೆಂಗಳೂರು


ಕ್ರಯ ರೂಪಾಯಿ :

ಗಣಕೀಕೃತ ನಕ್ಷೆ ತಯಾರಿಸಿದವರು:



ಕರ್ನಾಟಕ ರಾಜ್ಯ ದೂರ ಸಂವೇದಿ ಅನ್ವಯಿಕ ಕೇಂದ್ರ  
ಮಾಹಿತಿ ತಂತ್ರಜ್ಞಾನ ಮತ್ತು ಜೈವಿಕ ತಂತ್ರಜ್ಞಾನ ಇಲಾಖೆ  
ಕರ್ನಾಟಕ ಸರ್ಕಾರ, ಬೆಂಗಳೂರು

ಮೂಲನಕ್ಷೆ ತಯಾರಿಸಿದವರು ಮತ್ತು ಒದಗಿಸಿದವರು:



ಭೂಮಾಪನ ಕಂದಾಯ ವ್ಯವಸ್ಥೆ ಮತ್ತು ಭೂದಾಖಲೆಗಳ ಇಲಾಖೆ  
ಕರ್ನಾಟಕ ಸರ್ಕಾರ