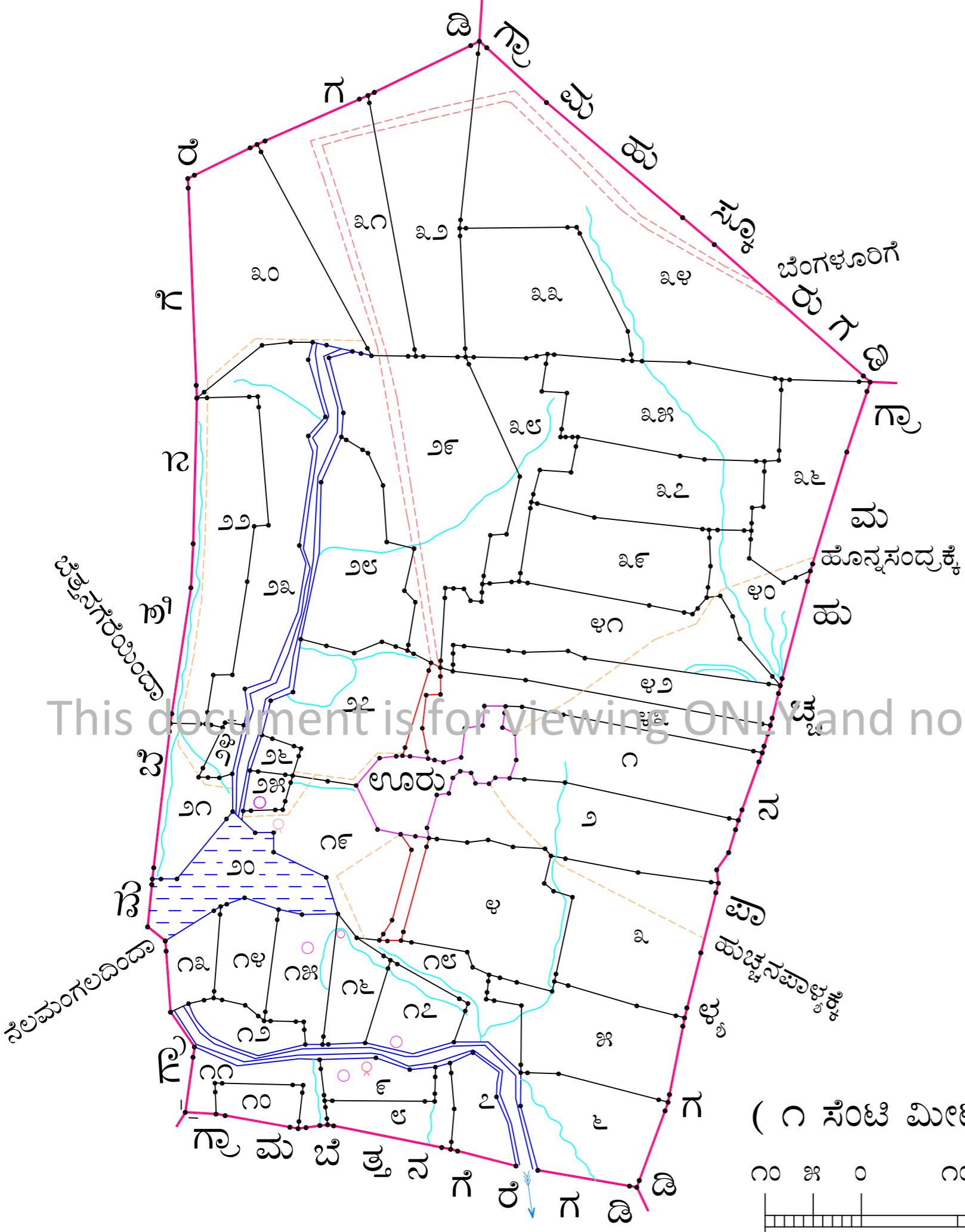


**ಗ್ರಾಮ ರಾಮಪಾಳ್ಯ**  
 ಹೋಬಳಿ ದಾಸನಪುರ  
 ತಾಲ್ಲೂಕು ಬೆಂಗಳೂರು ಉತ್ತರ  
 ಜಿಲ್ಲೆ ಬೆಂಗಳೂರು ನಗರ  
 ಕರ್ನಾಟಕ  
 ಸನ್ಯಾಸಿ  
 ೧೯೫೬



ವಿವರಣೆ	ಚಿಹ್ನೆ
ಗ್ರಾಮದ ಗಡಿ ರೇಖೆ	—
ಸರ್ವೆ ನಂಬರು ಗಡಿ	—
ಕಾಲು ದಾರಿ	—
ಬಂಡಿ ದಾರಿ	—
ರಸ್ತೆ	—
ಹಳ್ಳ (ಕೊರಕಲು ಹಳ್ಳ)	—
ಸರ್ವೆ ನಂಬರುಗಳು	೧, ೨, ೩, ೪
ಬಾಂದುಗಳು	—
ಕಲ್ಲುಗಳು	—
ಕೆರೆ	—
ನೀರು ಹರಿಯುವ ದಿಕ್ಕು	—
ಬಾವಿ	—
ಒಂದು ಕಪಿಲೆ ಬಾವಿ	—

( ೧ ಸೆಂಟಿ ಮೀಟರು = ೨೯.೨ ಮೀಟರುಗಳು ಅಥವಾ ೧:೨೯೨೦ )

೧೦ ೨೦ ೩೦ ೪೦ ೫೦ ೬೦ ೭೦ ೮೦


೨೦ ಸರಪಳಿ = ೧ ಅಂಗುಲ  
 ೧ ಸರಪಳಿ = ೩೩ ಅಡಿಗಳು  
 ಭೂಮಾಪನ ಆಯುಕ್ತರ ಪ್ರಧಾನ ಕಛೇರಿಯಲ್ಲಿ ತಯಾರಿಸಿದ್ದು ಸನ್ಯಾಸಿ  
 ಬೆಂಗಳೂರು ೧೯೯೮  
 ಈ ಗ್ರಾಮದ ಆಖ್ಯೇರು ನಂಬರು ಇರುತ್ತದೆ  
 ೪೩

೦೯ ಸರ್ವೆ ನಕಾಶೆ  
 (೨ ನೇ ೦೯ ಕ್ಲಾಸಿಫಿಕೇಷನ್ ಪ್ರಕಾರ ೧೯೫೮)

ಆಯುಕ್ತರ ಪರವಾಗಿ  
 ಭೂಮಾಪನ ಕಂದಾಯ ವ್ಯವಸ್ಥೆ ಮತ್ತು  
 ಭೂದಾಖಲೆಗಳ ಇಲಾಖೆ, ಬೆಂಗಳೂರು


ಕ್ರಯ ರೂಪಾಯಿ :

ಗಣಕೀಕೃತ ನಕ್ಷೆ ತಯಾರಿಸಿದವರು:



ಕರ್ನಾಟಕ ರಾಜ್ಯ ದೂರ ಸಂವೇದಿ ಅನ್ವಯಿಕ ಕೇಂದ್ರ  
 ಮಾಹಿತಿ ತಂತ್ರಜ್ಞಾನ ಮತ್ತು ಜೈವಿಕ ತಂತ್ರಜ್ಞಾನ ಇಲಾಖೆ  
 ಕರ್ನಾಟಕ ಸರ್ಕಾರ, ಬೆಂಗಳೂರು

ಮೂಲನಕ್ಷೆ ತಯಾರಿಸಿದವರು ಮತ್ತು ಒದಗಿಸಿದವರು:



ಭೂಮಾಪನ ಕಂದಾಯ ವ್ಯವಸ್ಥೆ ಮತ್ತು ಭೂದಾಖಲೆಗಳ ಇಲಾಖೆ  
 ಕರ್ನಾಟಕ ಸರ್ಕಾರ