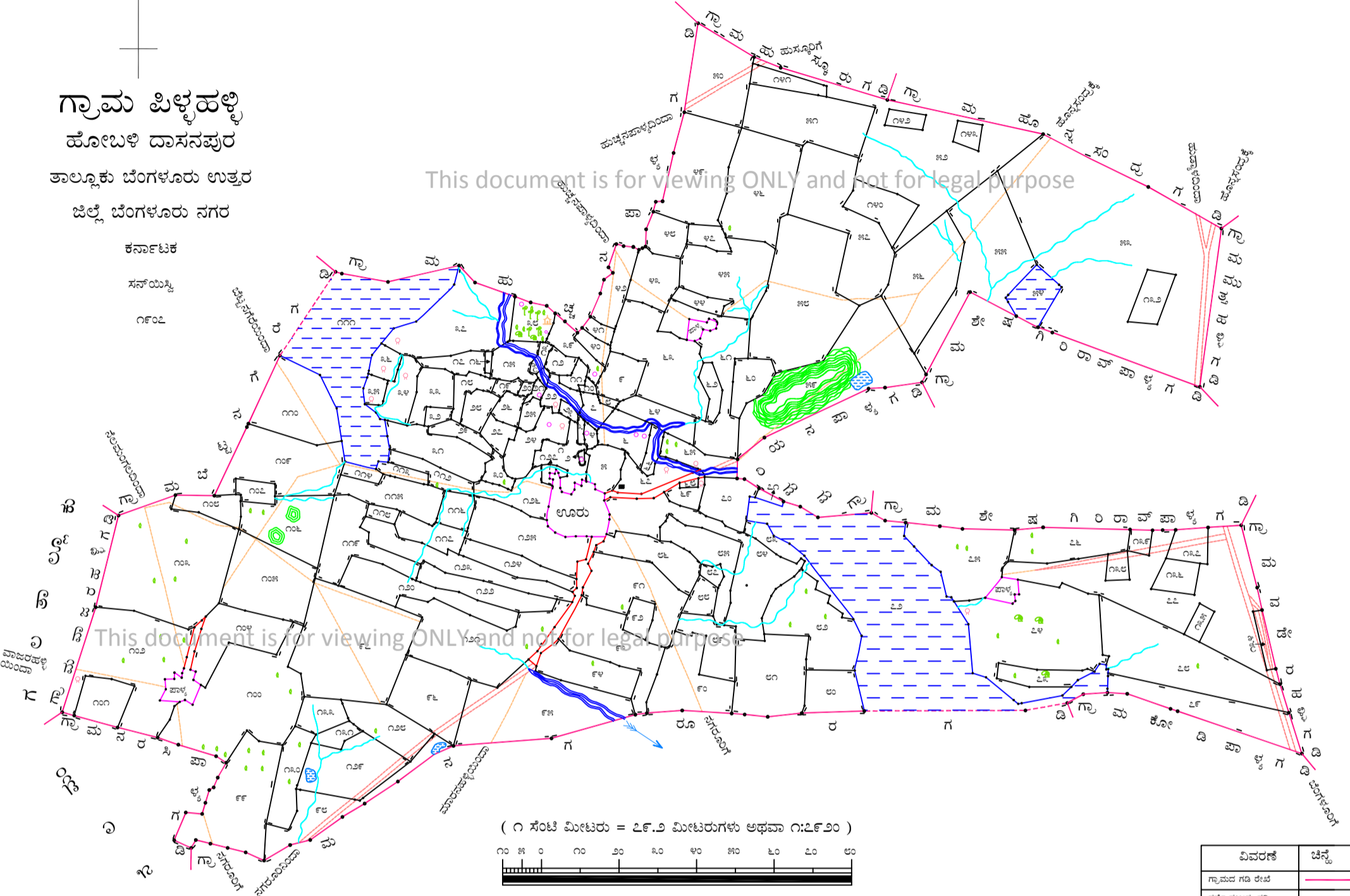




**ಗ್ರಾಮ ಪಿಳ್ಳಹಳ್ಳಿ  
ಹೋಬಳಿ ದಾಸನಪುರ  
ತಾಲ್ಲೂಕು ಬೆಂಗಳೂರು ಉತ್ತರ  
ಜಿಲ್ಲೆ ಬೆಂಗಳೂರು ನಗರ**

ಕರ್ನಾಟಕ  
ಸರ್ಕಾರ  
೧೯೯೭

This document is for viewing ONLY and not for legal purpose



( ೧ ಸೆಂಟಿ ಮೀಟರು = ೨೯.೨ ಮೀಟರುಗಳು ಅಥವಾ ೧:೨೯೨೦ )

೨೦ ಸರಪಳಿ = ೧ ಅಂಗುಲ  
೧ ಸರಪಳಿ = ೩೩ ಅಡಿಗಳು  
ಭೂಮಾಪನ ಆಯುಕ್ತರ ಪ್ರಧಾನ ಕಛೇರಿಯಲ್ಲಿ ತಯಾರಿಸಿದ್ದು ಸರ್ಕಾರಿ  
ಬೆಂಗಳೂರು  
ಈ ಗ್ರಾಮದ ಆಚೆರು ನಂಬರು ಇರುತ್ತದೆ  
೧೪೩


ಉಡಾಪ್ತ ನಂಬರುಗಳು	ನಂಬರು	ನಂಬರಿನ ಬಳಿ
೧೨೮ ರಿಂದ ೧೩೧	೧೩೨	೧೩೩
೧೩೪	೧೩೫	೧೩೬
೧೩೯ ರಿಂದ ೧೪೨	೧೪೩	೧೪೪
೧೪೭	೧೪೮	೧೪೯
೧೫೨ ಮತ್ತು ೧೫೩	೧೫೪	೧೫೫

ವಿವರಣೆ	ಚಿಹ್ನೆ
ಗ್ರಾಮದ ಗಡಿ ರೇಖೆ	—
ಸರ್ಕಾರಿ ನಂಬರು ಗಡಿ	—
ಕಾಲುವೆ	—
ಬಂದಿ ದಾರಿ	—
ರಸ್ತೆ	—
ಹಳ್ಳಿ (ಕೊರಕಲು ಹಳ್ಳಿ)	—
ಸರ್ಕಾರಿ ನಂಬರುಗಳು	—
ಗುಡ್ಡ	—
ಬಾವುಗಳು	—
ಕಲ್ಲುಗಳು	—
ಮನೆ	—
ಕೆಲ	—
ಕುಂಟೆ	—
ನೀರು ಹರಿಯುವ ದಿಕ್ಕು	—
ಒಂದು ಕಪಿಲ ಬಾವಿ	—
ದೇವಸ್ಥಾನ	—
ದೊಡ್ಡ ಮರಗಳು	—
ಇತರೆ (ಕುರುಚಲು) ಗಿಡಗಳು	—
ತೆಂಗಿನ ಮರಗಳು	—

ಆಯುಕ್ತರ ಪರವಾಗಿ  
ಭೂಮಾಪನ ಕಂದಾಯ ವ್ಯವಸ್ಥೆ ಮತ್ತು  
ಭೂದಾಖಲೆಗಳ ಇಲಾಖೆ, ಬೆಂಗಳೂರು


ಕ್ರಯ ರೂಪಾಯಿ :

ಗಣಕೀಕೃತ ನಕ್ಷೆ ತಯಾರಿಸಿದವರು:



ಕರ್ನಾಟಕ ರಾಜ್ಯ ದೂರ ಸಂವೇದಿ ಅನ್ವಯಿಕ ಕೇಂದ್ರ  
ಮಾಹಿತಿ ತಂತ್ರಜ್ಞಾನ ಮತ್ತು ಜೈವಿಕ ತಂತ್ರಜ್ಞಾನ ಇಲಾಖೆ  
ಕರ್ನಾಟಕ ಸರ್ಕಾರ, ಬೆಂಗಳೂರು

ಮೂಲನಕ್ಷೆ ತಯಾರಿಸಿದವರು ಮತ್ತು ಒದಗಿಸಿದವರು:



ಭೂಮಾಪನ ಕಂದಾಯ ವ್ಯವಸ್ಥೆ ಮತ್ತು ಭೂದಾಖಲೆಗಳ ಇಲಾಖೆ  
ಕರ್ನಾಟಕ ಸರ್ಕಾರ