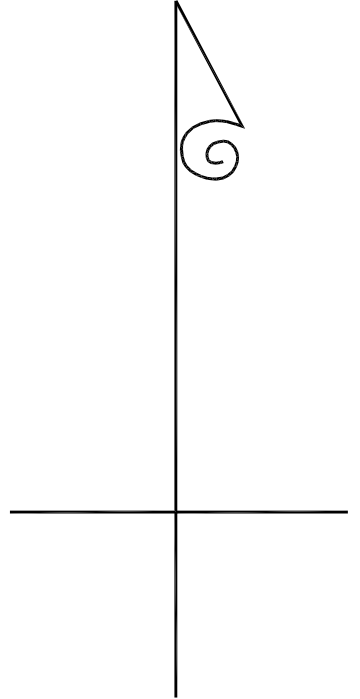
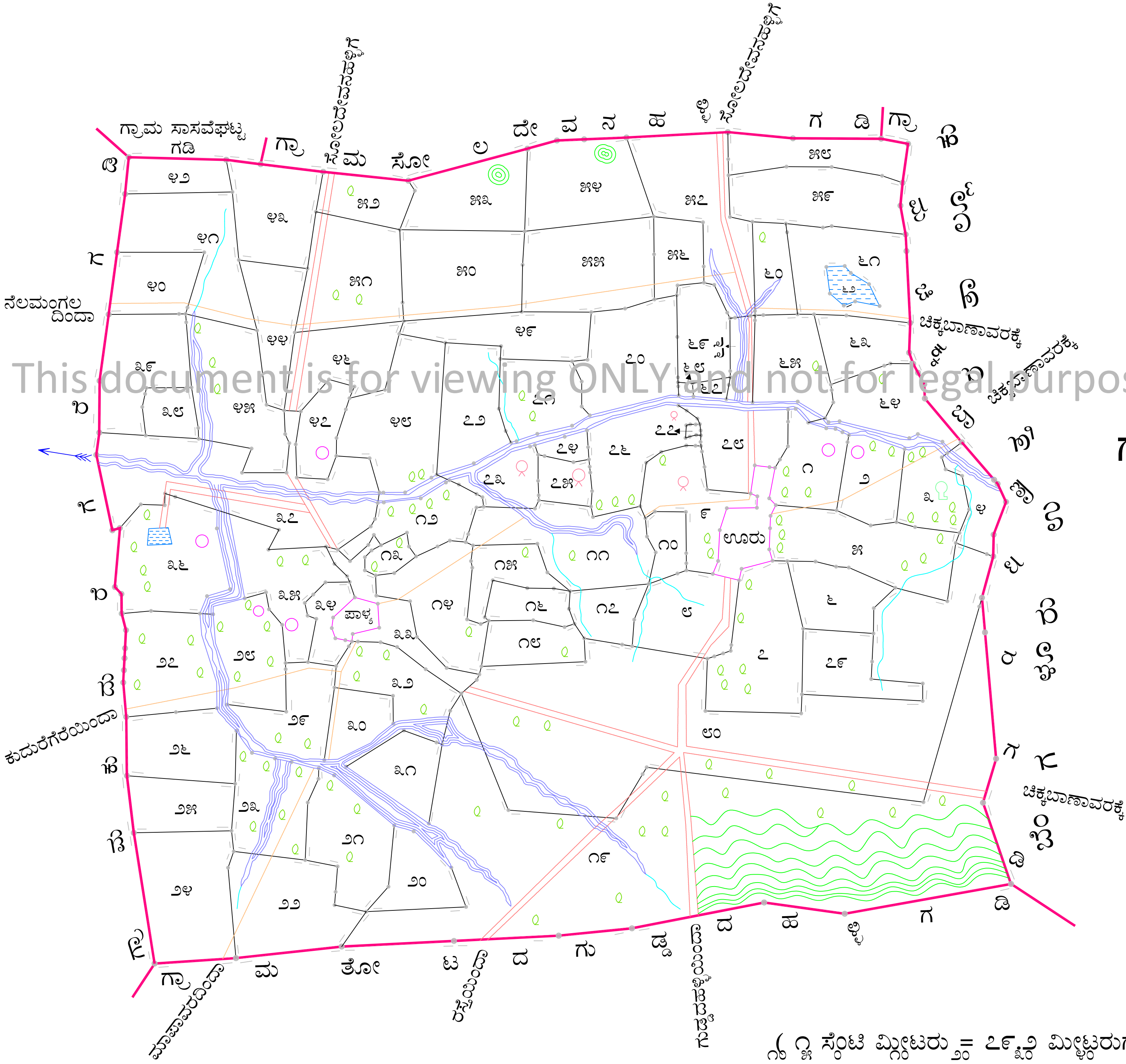


This document is for viewing ONLY and not for legal purpose



ಗ್ರಾಮ ತಮ್ಮೇನಹಳ್ಳಿ
ಹೋಬಳಿ ದಾಸನಪುರ
ತಾಲ್ಲೂಕು ಬೆಂಗಳೂರು ಉತ್ತರ
ಜಿಲ್ಲೆ ಬೆಂಗಳೂರು ನಗರ

ಕರ್ನಾಟಕ
 ಸರ್ಕಾರ
 ೧೮೯೬

ವಿವರಣೆ	ಚಿಹ್ನೆ
ಗ್ರಾಮದ ಗಡಿ ರೇಖೆ	ಪಿಂಚು
ಸರ್ಕಾರ ನಂಬರು ಗಡಿ	ಪಿಂಚು
ಕಾಲುವೆ	ಪಿಂಚು
ಬಂದಿ ದಾರಿ	ಪಿಂಚು
ರಸ್ತೆ	ಪಿಂಚು
ಹಳ್ಳಿ (ಕೊರಕಲು ಹಳ್ಳಿ)	ಪಿಂಚು
ಸರ್ಕಾರ ನಂಬರುಗಳು	೧,೨,೩,೪
ಗುಡ್ಡ	ಪಿಂಚು
ಬಾವುಗಳು	ಪಿಂಚು
ಕಲ್ಲುಗಳು	ಪಿಂಚು
ಕೆರೆ	ಪಿಂಚು
ಕುಂಟೆ	ಪಿಂಚು
ನೀರು ಹರಿಯುವ ದಿಕ್ಕು	ಪಿಂಚು
ಬಾವಿ	ಪಿಂಚು
ಹುಟ್ಟಿಲು ಬಾವಿ	ಪಿಂಚು
ಒಂದು ಕುಂಟೆ ಬಾವಿ	ಪಿಂಚು
ಇತರೆ (ಕುರುಚಲು) ಗುಡ್ಡಗಳು	೦ ೦ ೦ ೦


೧ ಸೆಂಟಿ ಮೀಟರು = ೨೯೫ ಮೀಟರುಗಳು ಅಥವಾ ೧:೨೯೫


೨೦ ಸರಪಳಿ = ೧ ಅಂಗುಲ
 ೧ ಸರಪಳಿ = ೩೩ ಅಡಿಗಳು
 ಭೂಮಾಪನ ಆಯುಕ್ತರ ಪ್ರಧಾನ ಕಛೇರಿಯಲ್ಲಿ ತಯಾರಿಸಿದ್ದು ಸರ್ಕಾರ
 ಬೆಂಗಳೂರು ೧೯೭೮
 ಈ ಗ್ರಾಮದ ಆಖ್ಯಾಯಿಕೆ ನಂಬರು ಇರುತ್ತದೆ
 ೮೧

ರೀ ಸರ್ವೆ ನಕಾಶೆ
 (೨ ನೇ ರೀ ಕ್ಲಾಸಿಫಿಕೇಷನ್ ಪ್ರಕಾರ ೧೯೫೯)

ಆಯುಕ್ತರ ಪರವಾಗಿ
 ಭೂಮಾಪನ ಕಂದಾಯ ವ್ಯವಸ್ಥೆ ಮತ್ತು
 ಭೂದಾಖಲೆಗಳ ಇಲಾಖೆ, ಬೆಂಗಳೂರು

ಕ್ರಮ ರೂಪಾಯಿ :

ಗಣಕೀಕೃತ ನಕ್ಷೆ ತಯಾರಿಸಿದವರು:

 ಕರ್ನಾಟಕ ರಾಜ್ಯ ದೂರ ಸಂವೇದಿ ಅನ್ವಯಿಕ ಕೇಂದ್ರ,
 ಮಾಹಿತಿ ತಂತ್ರಜ್ಞಾನ ಮತ್ತು ಜೈವಿಕ ತಂತ್ರಜ್ಞಾನ ಇಲಾಖೆ
 ಕರ್ನಾಟಕ ಸರ್ಕಾರ, ಬೆಂಗಳೂರು

ಮೂಲನಕ್ಷೆ ತಯಾರಿಸಿದವರು ಮತ್ತು ಒದಗಿಸಿದವರು:

 ಭೂಮಾಪನ ಕಂದಾಯ ವ್ಯವಸ್ಥೆ ಮತ್ತು ಭೂದಾಖಲೆಗಳ ಇಲಾಖೆ
 ಕರ್ನಾಟಕ ಸರ್ಕಾರ