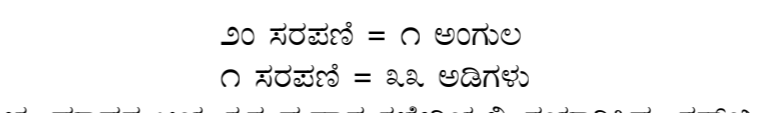


ಗ್ರಾಮ ಹಸೂರು
 ಹೋಬಳಿ ದಾಸನಪುರ
 ತಾಲ್ಲೂಕು ಬೆಂಗಳೂರು ಉತ್ತರ
 ಜಿಲ್ಲೆ ಬೆಂಗಳೂರು ನಗರ
 ಕರ್ನಾಟಕ
 ಸರ್ನೆಯಸ್ತಿ
 ೧೯೦೭

ವಿವರಣೆ	ಚಿಹ್ನೆ
ಗ್ರಾಮದ ಗಡಿ ರೇಖೆ	—
ಸರ್ವೆ ನಂಬರು ಗಡಿ	—
ಕಾಲುವೆ	—
ಬಂದಿ	—
ರಸ್ತೆ	—
ಪುಳಿ (ಕೊಳಕಲು ಪುಳಿ)	—
ಸರ್ವೆ ನಂಬರುಗಳು	೧,೨,೩,೪
ಗುಡ್ಡ	—
ಬಾವಿಯುಗಳು	—
ಕಲ್ಲುಗಳು	—
ಬೆಲಿ	++++
ಮನೆ	—
ಕೆರೆ	—
ಕುಂಟೆ	—
ಬಾವಿ	—
ಒಂದು ಕುಂಟೆ ಬಾವಿ	—
ದೇವಸ್ಥಾನ	—
ದೊಡ್ಡ ಮರಗಳು	—
ಇತರ (ಕುರುಚಲು) ಮರಗಳು	—
ತೆಂಗಿನ ಮರಗಳು	—

೧೦೦ ಸೆಂಟಿ ಮೀಟರು = ೩೨೮೦ ಮೀಟರುಗಳು ಅಥವಾ ೧:೩೨೮೦



೨೦ ಸರಪಳಿ = ೧ ಅಂಗುಲ
 ೧ ಸರಪಳಿ = ೩೩ ಅಡಿಗಳು
 ಭೂಮಾಪನ ಆಯುಕ್ತರ ಪ್ರಧಾನ ಕಛೇರಿಯಲ್ಲಿ ತಯಾರಿಸಿದ್ದು ಸರ್ನೆಯಸ್ತಿ
 ಬೆಂಗಳೂರು ೨೦೦೦
 ಈ ಗ್ರಾಮದ ಆಚೆಯ ನಂಬರು ಇರುತ್ತದೆ
 ೧೭೮


ಉಪಾಕೃತಿ ನಂಬರುಗಳು	
ಸರ್ವೆ ನಂಬರು	ಸರ್ವೆ ನಂಬರು ಬಳಿ
೧೨೬	೧೨೭ ರಸ್ತೆ
೧೨೮	೧೨೯ ಪೂರ್ವ
೧೩೦	೧೩೧ ಪಶ್ಚಿಮ
೧೩೨,೧೩೩	೧೩೪ ವಕ್ಷಾ

೦೬ ಸರ್ವೆ ನಕಾಶೆ
 (೨ ನೇ ೦೬ ಕ್ವಾಡ್ರಾಂಟ್ ಪ್ರಕಾರ ೧೯೮೮)

ಆಯುಕ್ತರ ಪರವಾಗಿ
 ಭೂಮಾಪನ ಕಂದಾಯ ವ್ಯವಸ್ಥೆ ಮತ್ತು
 ಭೂದಾಖಲೆಗಳ ಇಲಾಖೆ, ಬೆಂಗಳೂರು


ಕ್ರಮ ರೂಪಾಯಿ :

ಗಣಕೀಕೃತ ನಕ್ಷೆ ತಯಾರಿಸಿದವರು:



ಕರ್ನಾಟಕ ರಾಜ್ಯ ದೂರ ಸಂವೇದಿ ಅನ್ವಯಿಕ ಕೇಂದ್ರ
 ಮಾಹಿತಿ ತಂತ್ರಜ್ಞಾನ ಮತ್ತು ಜೈವಿಕ ತಂತ್ರಜ್ಞಾನ ಇಲಾಖೆ
 ಕರ್ನಾಟಕ ಸರ್ಕಾರ, ಬೆಂಗಳೂರು

ಮೂಲನಕ್ಷೆ ತಯಾರಿಸಿದವರು ಮತ್ತು ಒದಗಿಸಿದವರು:



ಭೂಮಾಪನ ಕಂದಾಯ ವ್ಯವಸ್ಥೆ ಮತ್ತು ಭೂದಾಖಲೆಗಳ ಇಲಾಖೆ
 ಕರ್ನಾಟಕ ಸರ್ಕಾರ

ಗಣಕೀಕೃತ ನಕ್ಷೆ ತಯಾರಿಸಿದ ವರ್ಷ : ೨೦೦೭

© ಹಕ್ಕುಗಳು : ಭೂಮಾಪನ ಕಂದಾಯ ವ್ಯವಸ್ಥೆ ಮತ್ತು ಭೂದಾಖಲೆಗಳ ಇಲಾಖೆ, ಕರ್ನಾಟಕ ಸರ್ಕಾರ