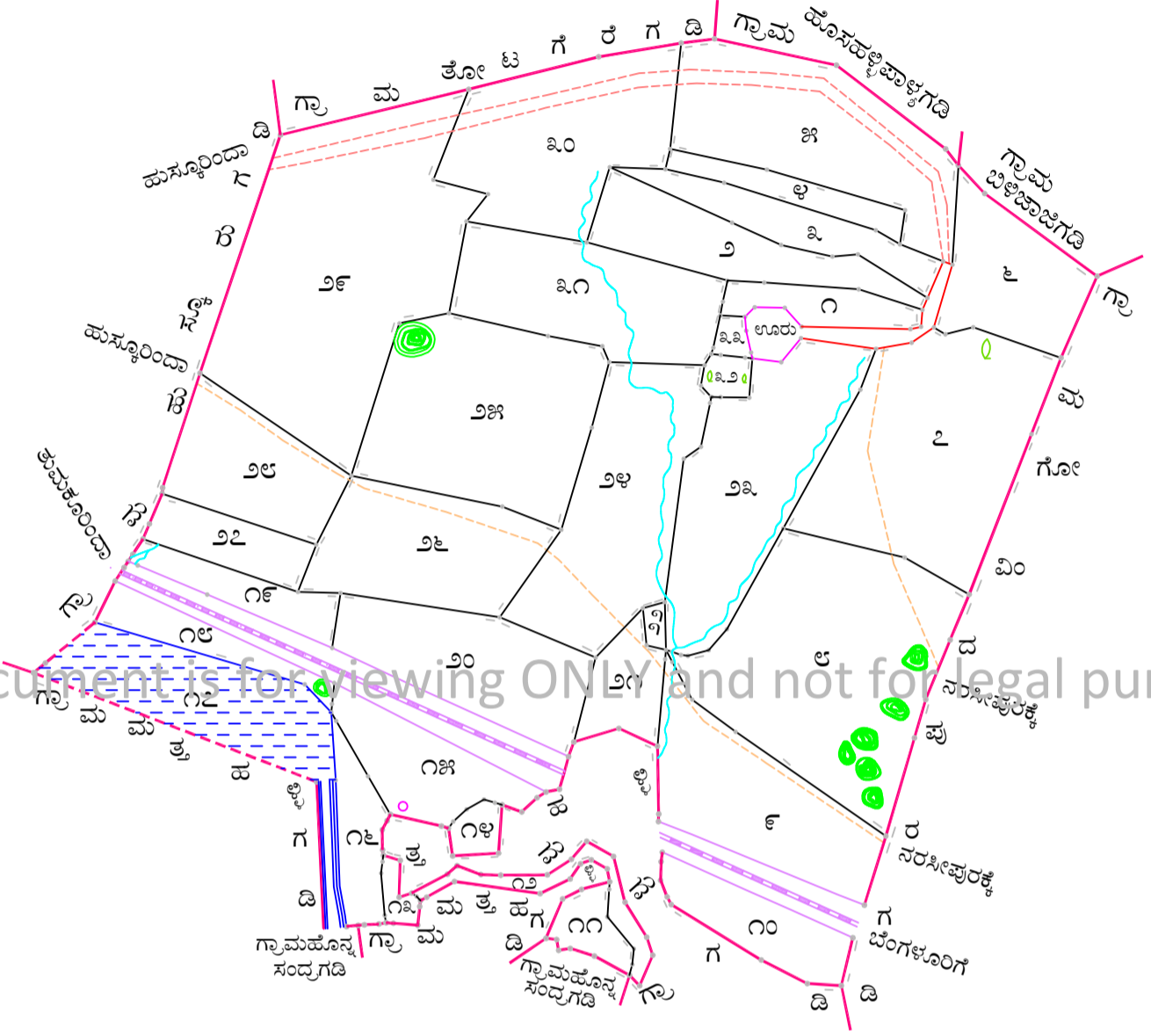


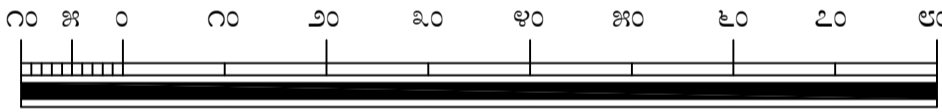
ಗ್ರಾಮ ಅಗ್ರಹಾರಪಾಳ್ಯ
 ಹೋಬಳಿ ದಾಸನಪುರ
 ತಾಲ್ಲೂಕು ಬೆಂಗಳೂರು ಉತ್ತರ
 ಜಿಲ್ಲೆ ಬೆಂಗಳೂರು ನಗರ
 ಕರ್ನಾಟಕ
 ಸರ್ನೆಯಿಸ್ತಿ
 ೧೯೦೭



This document is for viewing ONLY and not for legal purpose

ವಿವರಣೆ	ಚಿಹ್ನೆ
ಗ್ರಾಮದ ಗಡಿ ರೇಖೆ	—
ಸರ್ವೆ ಸಂಬಂಧ ಗಡಿ	—
ಕಾಲುವೆ	—
ಬಂದಿ ದಾರಿ	—
ರಸ್ತೆ	—
ಶೇಖರ ದಾರಿ, ಸ್ಪೆಷಲ್ (ಬ್ರಾಡ್‌ಗೆಜೆಟ್)	—
ಹಳ್ಳ (ಕೊರಕಲು ಹಳ್ಳ)	—
ಸರ್ವೆ ಸಂಬಂಧಗಳು	೧, ೨, ೩, ೪
ಗುಡ್ಡ	—
ಬಾಂಜುಗಳು	—
ಕಲ್ಲುಗಳು	—
ಮನೆ	—
ಕೆರೆ	—
ಬಾವಿ	—
ಇತರ (ಕುರುಚಲು) ಗುಡ್ಡಗಳು	—

(೧ ಸೆಂಟಿ ಮೀಟರು = ೨೯.೨ ಮೀಟರುಗಳು ಅಥವಾ ೧:೨೯೨೦)



೨೦ ಸರಪಳಿ = ೧ ಅಂಗುಲ

೧ ಸರಪಳಿ = ೩೩ ಅಡಿಗಳು

ಭೂಮಾಪನ ಆಯುಕ್ತರ ಪ್ರಧಾನ ಕಛೇರಿಯಲ್ಲಿ ತಯಾರಿಸಿದ್ದು ಸರ್ನೆಯಿಸ್ತಿ
 ಬೆಂಗಳೂರು ೧೯೯೮


ಈ ಗ್ರಾಮದ ಆಖ್ಯಾಯಿಕೆ ನಂಬರು ಇರುತ್ತದೆ
 ೩೩

ಆಯುಕ್ತರ ಪರವಾಗಿ

ಭೂಮಾಪನ ಕಂದಾಯ ವ್ಯವಸ್ಥೆ ಮತ್ತು
 ಭೂದಾಖಲೆಗಳ ಇಲಾಖೆ, ಬೆಂಗಳೂರು

ಕ್ರಿಯ ರೂಪಾಯಿ :

ಗಣಕೀಕೃತ ನಕ್ಷೆ ತಯಾರಿಸಿದವರು:



ಕರ್ನಾಟಕ ರಾಜ್ಯ ದೂರ ಸಂವೇದಿ ಅನ್ವಯಿಕ ಕೇಂದ್ರ
 ಮಾಹಿತಿ ತಂತ್ರಜ್ಞಾನ ಮತ್ತು ಜೈವಿಕ ತಂತ್ರಜ್ಞಾನ ಇಲಾಖೆ
 ಕರ್ನಾಟಕ ಸರ್ಕಾರ, ಬೆಂಗಳೂರು

ಮೂಲನಕ್ಷೆ ತಯಾರಿಸಿದವರು ಮತ್ತು ಒದಗಿಸಿದವರು:



ಭೂಮಾಪನ ಕಂದಾಯ ವ್ಯವಸ್ಥೆ ಮತ್ತು ಭೂದಾಖಲೆಗಳ ಇಲಾಖೆ
 ಕರ್ನಾಟಕ ಸರ್ಕಾರ