

# ಗ್ರಾಮ ವಿಶ್ವನಾಥನಾಗೇನಹಳ್ಳಿ ಹೋಬಳ್ಳಿ ಬೆಂಗಳೂರು ಉತ್ತರ

ತಾಲ್ಲೂಕು ಬೆಂಗಳೂರು ಉತ್ತರ

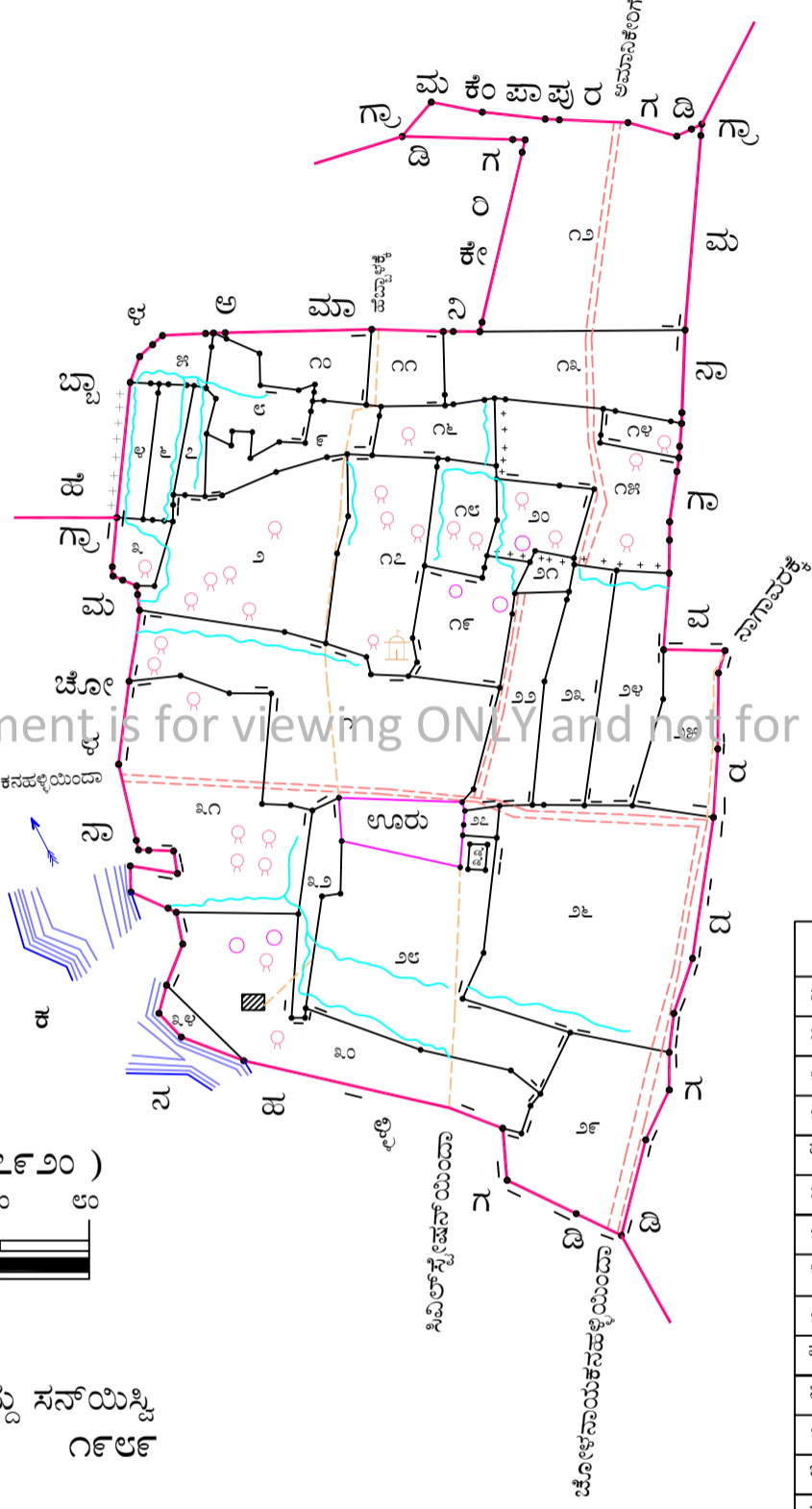
ಜಿಲ್ಲೆ ಬೆಂಗಳೂರು ನಗರ

ಕರ್ನಾಟಕ

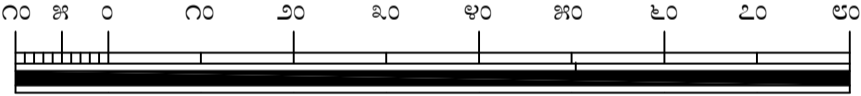
ಸನ್ಯಾಸಿ

೧೯೦೪

This document is for viewing ONLY and not for legal purpose



( ೧ ಸೆಂಟಿ ಮೀಟರು = ೨೯.೨ ಮೀಟರುಗಳು ಅಥವಾ ೧:೨೯೨೦ )



೨೦ ಸರಪಳಿ = ೧ ಅಂಗುಲ

೧ ಸರಪಳಿ = ೩೩ ಅಡಿಗಳು

ಭೂಮಾಪನ ಆಯುಕ್ತರ ಪ್ರಧಾನ ಕಛೇರಿಯಲ್ಲಿ ತಯಾರಿಸಿದ್ದು ಸನ್ಯಾಸಿ  
ಬೆಂಗಳೂರು ೧೯೮೯

ಈ ಗ್ರಾಮದ ಆಖ್ಯೆರು ನಂಬರು ಇರುತ್ತದೆ  
೩೪


ವಿವರಣೆ	ಚಿಹ್ನೆ
ಗ್ರಾಮದ ಗಡಿ ರೇಖೆ	— (Thick Pink Line)
ಸರ್ವೆ ನಂಬರು ಗಡಿ	— (Yellow Line)
ಕಾಲು ದಾರಿ	- - - (Dashed Line)
ಬಂಡಿ ದಾರಿ	- - - - (Dotted Line)
ಹಳ್ಳ	~ (Blue Wavy Line)
ಸರ್ವೆ ನಂಬರುಗಳು	೧, ೨, ೩, ೪ (Numbers)
ಬಾಂಡುಗಳು	- -  (Cross-hatch)
ಕಲ್ಲುಗಳು	•••• (Dotted)
ಬೇಲಿ	++++ (Plus signs)
ಮನೆ	▨ (Hatched)
ನೀರು ಹರಿಯುವ ದಿಕ್ಕು	→ (Arrow)
ಬಾವಿ	○ (Circle)
ಒಂದು ಕಪಿಲೆ ಬಾವಿ	○ (Circle with dot)
ದೇವಸ್ಥಾನ	🏠 (Temple icon)

೦೯ ಸರ್ವೆ ನಕಾಶೆ  
(೨ ನೇ ೦೯ ಕ್ಲಾಸಿಫಿಕೇಷನ್ ಪ್ರಕಾರ ೧೯೫೮)

ಆಯುಕ್ತರ ಪರವಾಗಿ  
ಭೂಮಾಪನ ಕಂದಾಯ ವ್ಯವಸ್ಥೆ ಮತ್ತು  
ಭೂದಾಖಲೆಗಳ ಇಲಾಖೆ, ಬೆಂಗಳೂರು

ಕ್ರಯ ರೂಪಾಯಿ :

ಗಣಕೀಕೃತ ನಕ್ಷೆ ತಯಾರಿಸಿದವರು:



ಕರ್ನಾಟಕ ರಾಜ್ಯ ದೂರ ಸಂವೇದಿ ಅನ್ವಯಿಕ ಕೇಂದ್ರ,  
ಮಾಹಿತಿ ತಂತ್ರಜ್ಞಾನ ಮತ್ತು ಜೈವಿಕ ತಂತ್ರಜ್ಞಾನ ಇಲಾಖೆ  
ಕರ್ನಾಟಕ ಸರ್ಕಾರ, ಬೆಂಗಳೂರು

ಮೂಲನಕ್ಷೆ ತಯಾರಿಸಿದವರು ಮತ್ತು ಒದಗಿಸಿದವರು:



ಭೂಮಾಪನ ಕಂದಾಯ ವ್ಯವಸ್ಥೆ ಮತ್ತು ಭೂದಾಖಲೆಗಳ ಇಲಾಖೆ  
ಕರ್ನಾಟಕ ಸರ್ಕಾರ