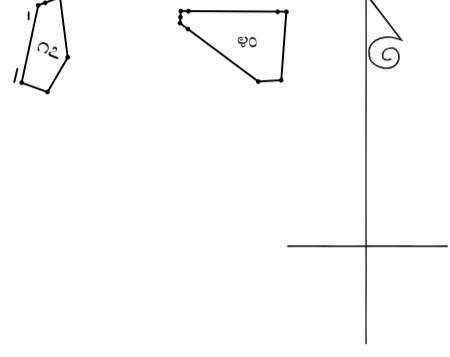
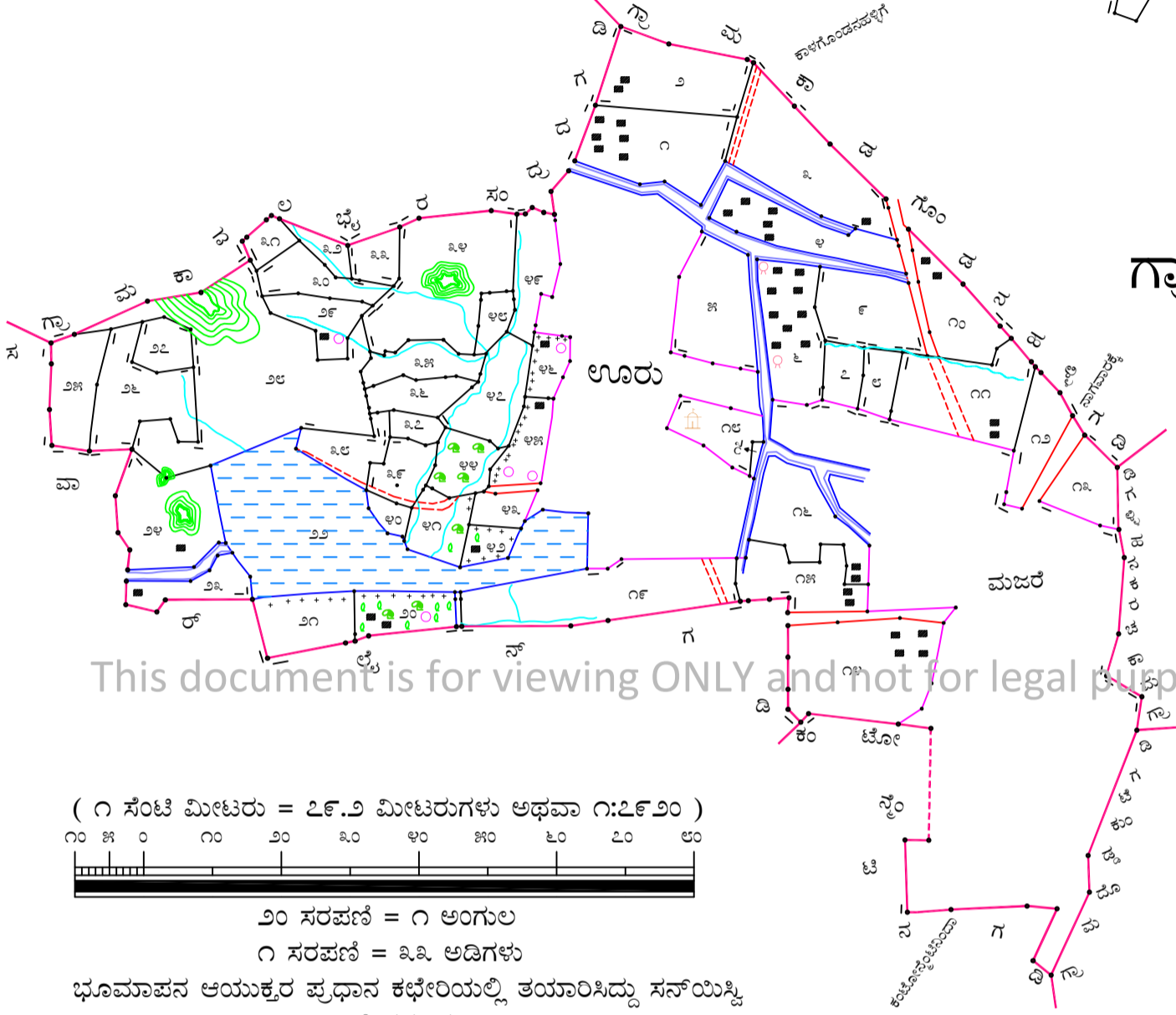


ದುಪ್ಪಟಮಾಸದ ಸಂಬರು



ಗ್ರಾಮ ದೇವರ ಜೀವನಹಳ್ಳಿ ಹೋಬಳಿ ಬೆಂಗಳೂರು ಉತ್ತರ ತಾಲ್ಲೂಕು ಬೆಂಗಳೂರು ಉತ್ತರ ಜಿಲ್ಲೆ ಬೆಂಗಳೂರು ನಗರ

ಕರ್ನಾಟಕ
ಸರ್ನಯಿಸ್ತಿ
೧೯೫೭



This document is for viewing ONLY and not for legal purpose



೨೦ ಸರಪಣಿ = ೧ ಅಂಗುಲ
೧ ಸರಪಣಿ = ೩೩ ಅಡಿಗಳು

ಭೂಮಾಪನ ಆಯುಕ್ತರ ಪ್ರಧಾನ ಕಛೇರಿಯಲ್ಲಿ ತಯಾರಿಸಿದ್ದು ಸರ್ನಯಿಸ್ತಿ
ಬೆಂಗಳೂರು ೧೯೭೭
ಈ ಗ್ರಾಮದ ಆಖ್ಯೆರು ನಂಬರು ಇರುತ್ತದೆ
ಳರ್


ವಿವರಣೆ	ಚಿಹ್ನೆ
ಗ್ರಾಮದ ಗಡಿ ರೇಖೆ	—
ಸರ್ವೆ ಸಂಬರು ಗಡಿ	—
ಓಡ್ಡು ಸಂಬರುಗಳು	—
ಕಾಲು ದಾರು	—
ಬಂಡಿ ದಾರು	—
ಪಕ್ಕ	—
ಸರ್ವೆ ಸಂಬರುಗಳು	೧,೨,೩,೪
ಗುಡ್ಡ	—
ಬಾಂಡುಗಳು	—
ಕಟ್ಟುಗಳು	—
ಬೇರಿ	++++
ಮನೆ	—
ಬುಂಗಲ	—
ಕುಂಟೆ	—
ಬಾವಿ	—
ಬಂಡು ಕಪಿಲೆ ಬಾವಿ	—
ದೇವಸ್ಥಾನ	—
ಇತರ ಗಿಡಗಳು	—
ದೊನ್ನ ಮರಗಳು	—

೦೯ ಸರ್ವೆ ನಕಾಶೆ
(೨ ನೇ ೦೯ ಕ್ಲಾಸಿಫಿಕೇಷನ್ ಪ್ರಕಾರ ೧೯೬೬)

ಆಯುಕ್ತರ ಪರವಾಗಿ
ಭೂಮಾಪನ ಕಂದಾಯ ವ್ಯವಸ್ಥೆ ಮತ್ತು
ಭೂದಾಖಲೆಗಳ ಇಲಾಖೆ, ಬೆಂಗಳೂರು

ಕ್ರಿಯ ರೂಪಾಯಿ :

ಗಣಕೀಕೃತ ನಕ್ಷೆ ತಯಾರಿಸಿದವರು:



ಕರ್ನಾಟಕ ರಾಜ್ಯ ದೂರ ಸಂವೇದಿ ಅನ್ವಯಿಕ ಕೇಂದ್ರ
ಮಾಹಿತಿ ತಂತ್ರಜ್ಞಾನ ಮತ್ತು ಜೈವಿಕ ತಂತ್ರಜ್ಞಾನ ಇಲಾಖೆ
ಕರ್ನಾಟಕ ಸರ್ಕಾರ, ಬೆಂಗಳೂರು

ಮೂಲನಕ್ಷೆ ತಯಾರಿಸಿದವರು ಮತ್ತು ಒದಗಿಸಿದವರು:



ಭೂಮಾಪನ ಕಂದಾಯ ವ್ಯವಸ್ಥೆ ಮತ್ತು ಭೂದಾಖಲೆಗಳ ಇಲಾಖೆ
ಕರ್ನಾಟಕ ಸರ್ಕಾರ